



ที่ ศธ 0514.19.1.4/ 206

คณะสถาปัตยกรรมศาสตร์
มหาวิทยาลัยขอนแก่น
อ.เมือง จ.ขอนแก่น 40002

➤ มีนาคม 2559

เรื่อง ให้ความอนุเคราะห์บุคลากร

เรียน นายกเทศมนตรีเทศบาลตำบลโคกสูง

อ้างถึง หนังสือ ที่ ขก 79203/164 ลงวันที่ 24 กุมภาพันธ์ 2559

อนุสนธิหนังสือที่อ้างถึง เทศบาลตำบลโคกสูง ได้ขอความอนุเคราะห์บุคลากร ในสังกัดคณะสถาปัตยกรรมศาสตร์ มหาวิทยาลัยขอนแก่น เพื่อออกแบบปรับปรุงภูมิทัศน์เพื่อเป็นศูนย์บริการนักท่องเที่ยว สถานที่จำหน่ายสินค้าชุมชนและสถานที่พักผ่อนในพื้นที่สำนักงานเทศบาลตำบลโคกสูง (หลังเก่า) ความละเอียดดังแจ้งแล้ว นั้น คณะสถาปัตยกรรมศาสตร์ มหาวิทยาลัยขอนแก่น พิจารณาแล้วไม่ขัดข้อง และยินดีให้บุคลากรในสังกัด คือ ผู้ช่วยศาสตราจารย์กฤตภัทร ธิपालบุตร เพื่อออกแบบปรับปรุงภูมิทัศน์เพื่อเป็นศูนย์บริการนักท่องเที่ยว สถานที่จำหน่ายสินค้าชุมชนและสถานที่พักผ่อนในพื้นที่สำนักงานเทศบาลตำบลโคกสูง (หลังเก่า) ดังระบุข้างต้น ได้

จึงเรียนมาเพื่อโปรดทราบ

ขอแสดงความนับถือ

(ผู้ช่วยศาสตราจารย์ชานานู บุญญาพุทธิพงศ์)
ผู้ช่วยคณบดีฝ่ายวิจัยและบริการวิชาการ ปฏิบัติราชการแทน
คณบดีคณะสถาปัตยกรรมศาสตร์

สำนักงานคณบดี (มณีรัตน์)

โทรศัพท์ 0 4336 2046

โทรสาร 0 4336 2047

คณะสถาปัตยกรรมศาสตร์
เลขที่ 557
วันที่ 26 ก.พ. 2559
เวลา 15.38



ที่ ขก ๗๙๒๐๓/๑๖๕

สำนักงานเทศบาลตำบลโคกสูง
อำเภออุบลรัตน์ จังหวัดขอนแก่น
๔๐๒๕๐

๒๔ กุมภาพันธ์ ๒๕๕๙

เรื่อง ขอบความอนุเคราะห์เจ้าหน้าที่/สถาปนิก เพื่อทำการออกแบบปรับปรุงภูมิทัศน์เพื่อเป็นศูนย์บริการนักท่องเที่ยว สถานที่จำหน่ายสินค้าชุมชนและสถานที่พักผ่อนในพื้นที่สำนักงานเทศบาลตำบลโคกสูง (หลังเก่า)

เรียน คณะบดีคณะสถาปัตยกรรมศาสตร์ มหาวิทยาลัยขอนแก่น

สิ่งที่ส่งมาด้วย ๑. แผนที่พอสั่งเขบ จำนวน ๑ ชุด
๒. หนังสือสำคัญสำหรับที่หลวง จำนวน ๑ ชุด

ด้วยเทศบาลตำบลโคกสูง มีความประสงค์ที่จะดำเนินการปรับปรุงพื้นที่สำนักงานเทศบาลตำบลโคกสูง (หลังเก่า) เพื่อที่จะปรับปรุงเป็นศูนย์บริการนักท่องเที่ยว สถานที่จำหน่ายสินค้าชุมชนและเพื่อเป็นสถานที่พักผ่อนในพื้นที่สำนักงานเทศบาลตำบลโคกสูง (หลังเก่า) เพื่อให้เกิดประโยชน์สูงสุดแก่ประชาชนในพื้นที่และประชาชนทั่วไปที่เดินทางไป มา และเพื่อเสริมสร้างขีดความสามารถด้านการท่องเที่ยวในเขตพื้นที่ตำบลโคกสูง ให้มีความเจริญและสามารถสร้างอาชีพ และเพิ่มรายได้ให้แก่ราษฎรในพื้นที่ตำบลโคกสูง และเพื่อพัฒนาให้เป็นศูนย์บริการข้อมูลแก่นักท่องเที่ยวและเพื่อจำหน่ายสินค้า ในเนื้อที่ทั้งหมด ๑๐ ไร่ ๑ งาน ๖๑ ตารางวา ซึ่งตั้งอยู่ที่ ๘๑ หมู่ที่ ๙ ตำบลโคกสูง อำเภออุบลรัตน์ จังหวัดขอนแก่น ประกอบกับเทศบาลตำบลโคกสูงไม่มีเจ้าหน้าที่/สถาปนิกที่จะทำการออกแบบปรับปรุงศูนย์บริการนักท่องเที่ยวฯ นี้ได้

ดังนั้น เทศบาลตำบลโคกสูง จึงขอความอนุเคราะห์มายังท่านเพื่อทำการออกแบบปรับปรุงภูมิทัศน์เพื่อเป็นศูนย์บริการนักท่องเที่ยว สถานที่จำหน่ายสินค้าชุมชนและสถานที่พักผ่อนในพื้นที่สำนักงานเทศบาลตำบลโคกสูง (หลังเก่า) ได้ผลเป็นประการใดโปรดแจ้งให้เทศบาลตำบลโคกสูงทราบด้วย เพื่อจะได้ดำเนินการต่อไป และขอขอบพระคุณมา ณ โอกาสนี้

๒๕๙. กฤตสิน


จึงเรียนมาเพื่อโปรดพิจารณา

ขอแสดงความนับถือ

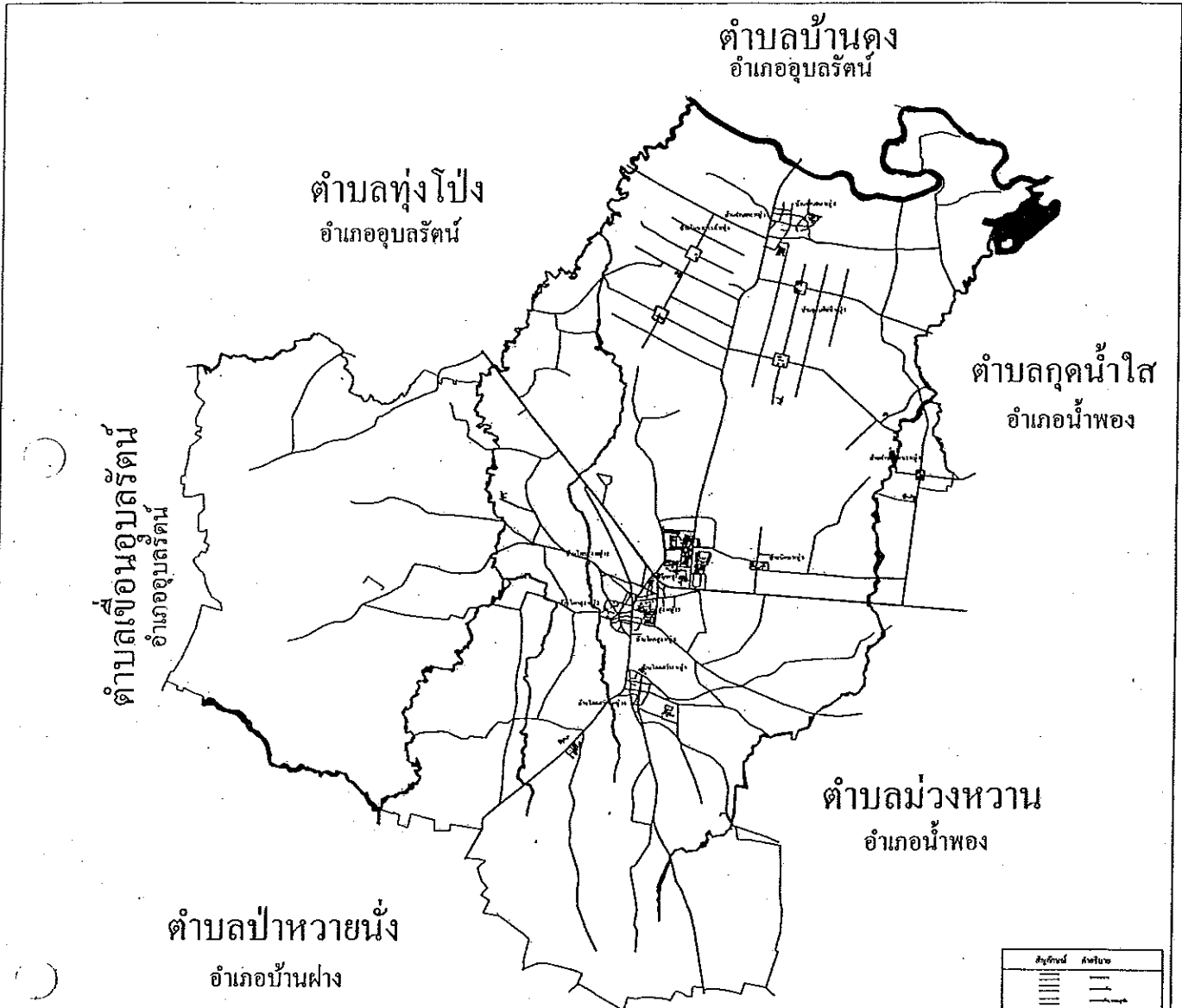
(นายอำพร ชาหยอง)
นายกเทศมนตรีตำบลโคกสูง

กองช่าง ทต.โคกสูง
โทร.๐๔๓-๕๒๑-๐๘๖


ยึดมั่นธรรมาภิบาล บริการเพื่อประชาชน

หมายเลข NTS	แผนที่เทศบาลตำบลโคกสูง อำเภออุบลรัตน์ จังหวัดขอนแก่น	
----------------	--	---

ประเทศไทย 1:50000 25 213 5542 -III



สัญลักษณ์	อธิบาย
	ถนน
	ถนน
	ถนน
	ถนน
	เขตเทศบาล
	เขตตำบล
	เขตหมู่บ้าน
	เขตโรงเรียน
	เขตวัด


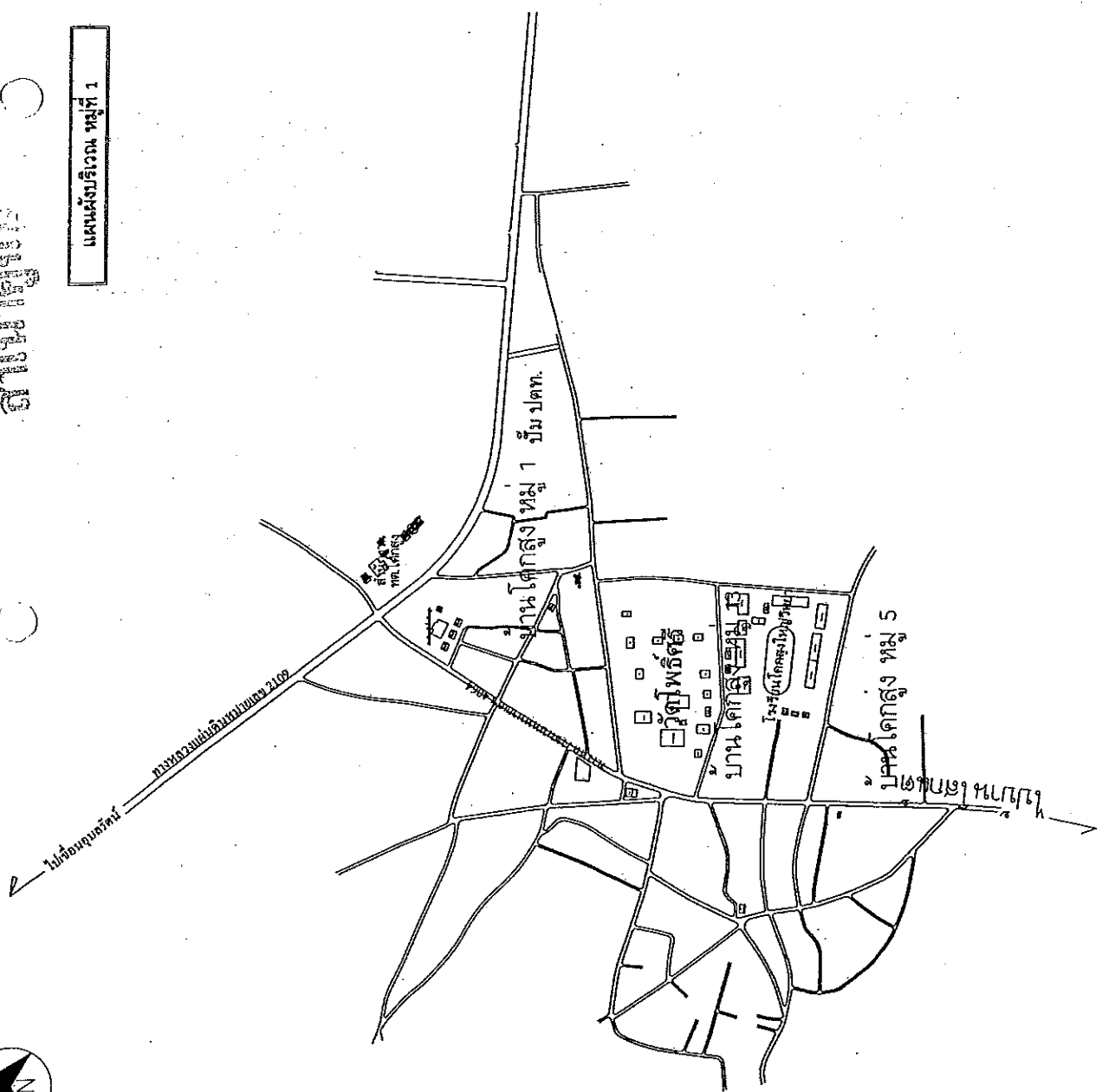
 เทศบาลตำบลโคกสูง อำเภออุบลรัตน์ จังหวัดขอนแก่น			
เขต/อำเภอ:			
เลขที่:	(เลขที่แบบฉบับ 1:50,000)		ผู้จัดทำแผนที่:
วันที่:	25 213 5542 (ปี พ.ศ. 2542)		บริษัท/หน่วยงาน:
ชนิด:	(แบบพิมพ์ ขยาย)		หน่วยงานที่ผลิต/จัดจำหน่าย:



บ้านทุ่งใหญ่

พ.ศ. ๒๕๖๖, ๑๑๑๑๑๑

แผนผังบริเวณ หมู่ที่ ๑



แบบ:	หมู่ที่ ๑ บ้านโคกสูง
แสดง:	ผังบริเวณ
ตำรา:	
เขียน:	นายช่างสำรวจ
ตรวจ:	นายช่างโยธา
	(นายพนมเด่นพงษ์ คำศิริรักษ์) ผู้อำนวยการกองช่าง
เห็นชอบ:	
	ว่าที่ ร.ท. (นิธิกร เรืองวาทสาร) ปลัดเทศบาลตำบลโคกสูง
อนุมัติ:	
	นายกเทศมนตรีตำบลโคกสูง
แผนที่:	

พ.ศ. ๑๙๖๖ กศ.๓๖๖๖

อำนาจอุทธรณ์

ที่.จ.๑



หนังสือสำคัญสำหรับที่หลวง

เลขที่ อก 3291

ที่ดินเลขที่ ๕๖๖ ราชว. 5542 III 5644, 5444

อาศัยอำนาจตามมาตรา ๘ ทวิ แห่งประมวลกฎหมายที่ดิน ซึ่งแก้ไขเพิ่มเติม
โดยประกาศของคณะปฏิวัติ ฉบับที่ ๓๓๔ ลงวันที่ ๑๓ ธันวาคม พ.ศ. ๒๕๑๕ อธิบดีกรมที่ดิน
ออกหนังสือสำคัญฉบับนี้เพื่อแสดงเขตของที่ดินอันเป็นสาธารณสมบัติของแผ่นดินประเภท

ทอมือองไขว่นอน ข้างค้ำอยู่ที่ บวนโคดสูง หมู่ที่ ๘ ตำบล โลกสูง

อำเภอ อุบลรัตน์ จังหวัด ขอนแก่น ไร่ ๖๖

ที่ดินแปลงนี้ที่เนื้อที่ประมาณ ๖๖ ไร่ ๒ งาน
(อันได้แก่ที่ดินของนาย อุบลรัตน์)

๖๖ ไร่ ๒ งาน อยู่ในความดูแลรักษาของ กระทรวงมหาดไทย (สำนักงานที่ดินระยอง)

มีแนวเขตตามรูปแผนที่แสดงเขตที่ดินหลังหนังสือสำคัญฉบับนี้

หนังสือสำคัญฉบับนี้ ออกให้ เมื่อวันที่ 6 เดือน พฤษภาคม พุทธศักราช 2546

(นาย อุบลรัตน์ สำนักรับ)

รองผู้อำนวยการ อธิบดีกรมที่ดิน
ถาวร เขแก้ว งามชื่นอ่อน
ปรึกษาราชการประจำตำแหน่ง

อำนาจอุทธรณ์

(นาย อุบลรัตน์ วัชรศักดิ์)
ปลัดออกฎหมาย วัชรศักดิ์

อำนาจอุทธรณ์

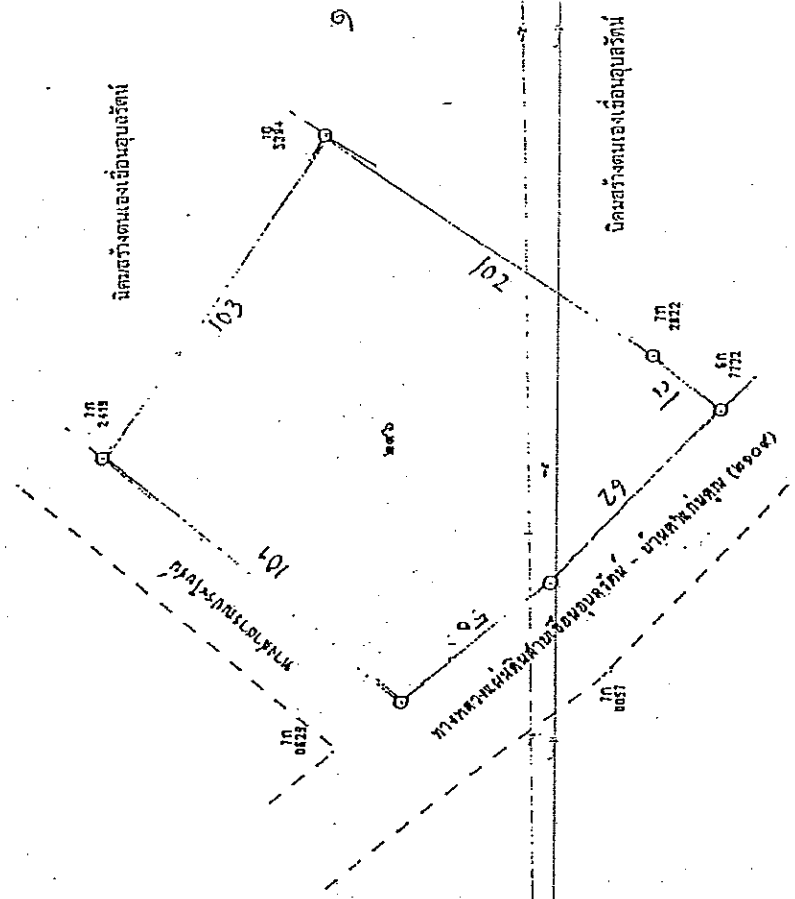
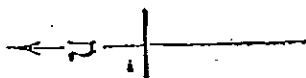
(นาง อุบลรัตน์ วัชรศักดิ์)
ผู้แทน วัชรศักดิ์
ผู้อำนวยการ

ตำแหน่งที่ดิน


มาตราที่ ๑: ๕๐๐๐

มาตราที่ ๑: ๕๐๐๐

รูปแผนที่



ตำแหน่งที่ดิน


 (นายเกรียงไกร วีรชาติชัยกุล)
 ปกติองค์การบริหารส่วนตำบล

ตำแหน่งที่ดิน